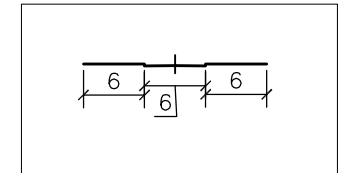
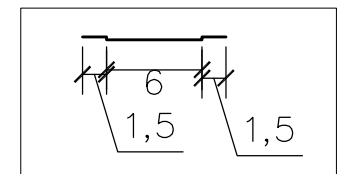
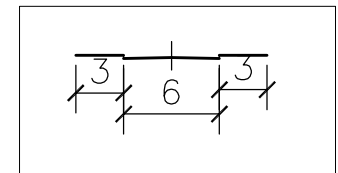


Грунтовая дорога



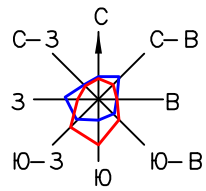
Проезд



Условные обозначения:

- — граница проектируемой территории;
- — граница земельных участков;
- зона размещения дороги

<b>Проект внесения изменений в документацию по планировке территории земельного участка с кадастровым номером 53:08:0122601:66 в границе населенного пункта д. Глушко</b>					
Изм.	Кол. уч.	Лист	№ док.	Подп.	Дата
Разработал	Ковалёв Д. И.				
Проверил					
Материалы по обоснованию					
		Стадия	Лист	Листов	
		п	2	4	
Схема движения транспорта и организации улично-дорожной сети					



Сеть газоснабжения (до участка)

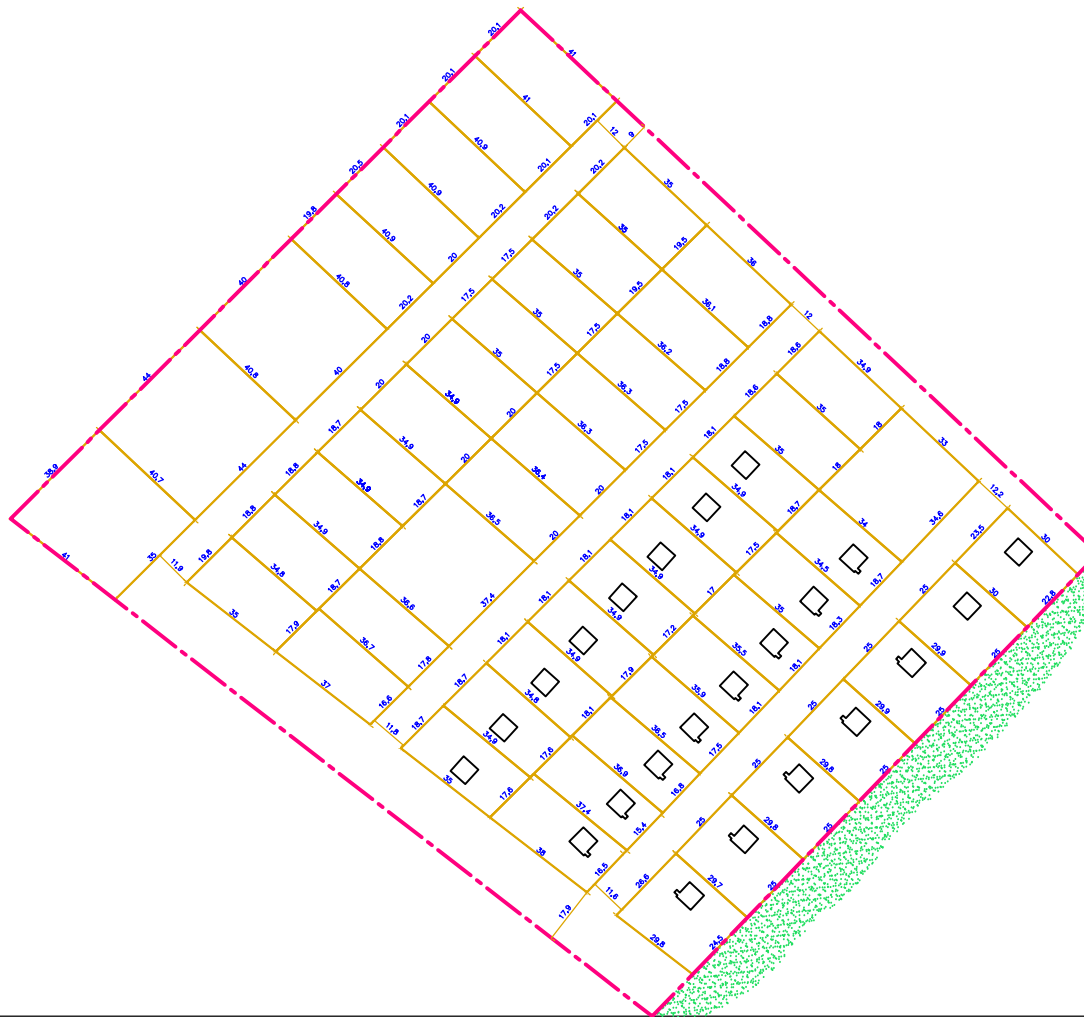
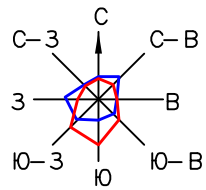
Сеть центрального водоснабжения (до участка)

Сеть центрального электроснабжения (до участка)

Условные обозначения:

	- граница проектируемой территории
	- граница земельных участков
	- сеть газоснабжения
	- сеть электроснабжения
	- сеть водоснабжения
	- индивидуальный жилой дом
	- охранный зона газопровода
	- охранный зона ВЛ 0.4 кВ
	- охранный зона водопровода

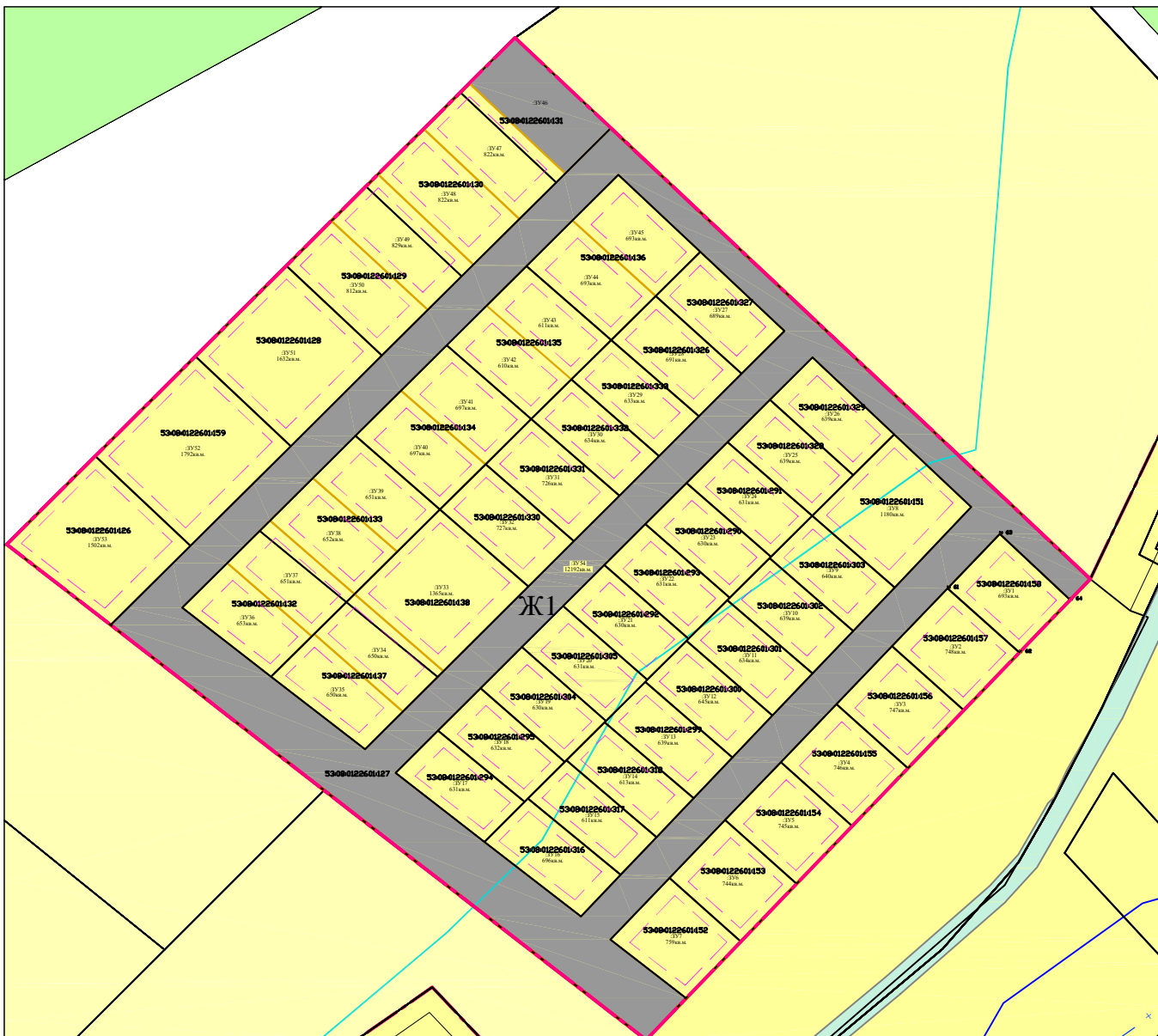
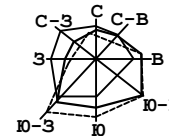
<b>Проект внесения изменений в документацию по планировке территории земельного участка с кадастровым номером 53:08:0122601:66 в границе населенного пункта д. Глушко</b>					
Изм.	кол. экз.	лист	№ док.	Подп.	Дата
Разработал	Ковалёв Д. И.				
Проверил					
Материалы по обоснованию					
Схема границ зон с особыми условиями использования территорий					
Стадия	Лист	Листов			
П	3	4			



Условные обозначения:

- - - - граница проектируемой территории;
- - граница земельных участков;
- существующий объект кап. строительства — индивидуальная жилой дом.

												<b>Проект внесения изменений в документацию по планировке территории земельного участка с кадастровым номером 53:08:0122601:66 в границе населенного пункта д. Глушко</b>		
Изм.	кол. экз.	лист	№ док.	Подп.	Дата	<b>Материалы по обоснованию</b>						Стадия	Лист	Листов
Разработал	Ковалёв Д. И.											П	4	4
Проверил						Схема отображающая местоположение существующих объектов капитального строительства, в том числе линейных объектов, объектов подлежащих сносу, объектов капитального строительства, а также проходы к водным объектам общего пользования и их береговым линиям								



Показатели	Единица измерения	По проекту
Территория проектирования	га	52,400
Количество проектируемых участков для индивидуального жилищного строительства	шт.	52
Площадь территории жилой застройки	кв.м.	39387
Площадь территорий общего пользования	кв.м.	13013
Протяженность улично-дорожной сети	п.м.	995
Максимальная площадь участка для ИЖС	м 2	1792
Минимальная площадь участка для ИЖС	м 2	610

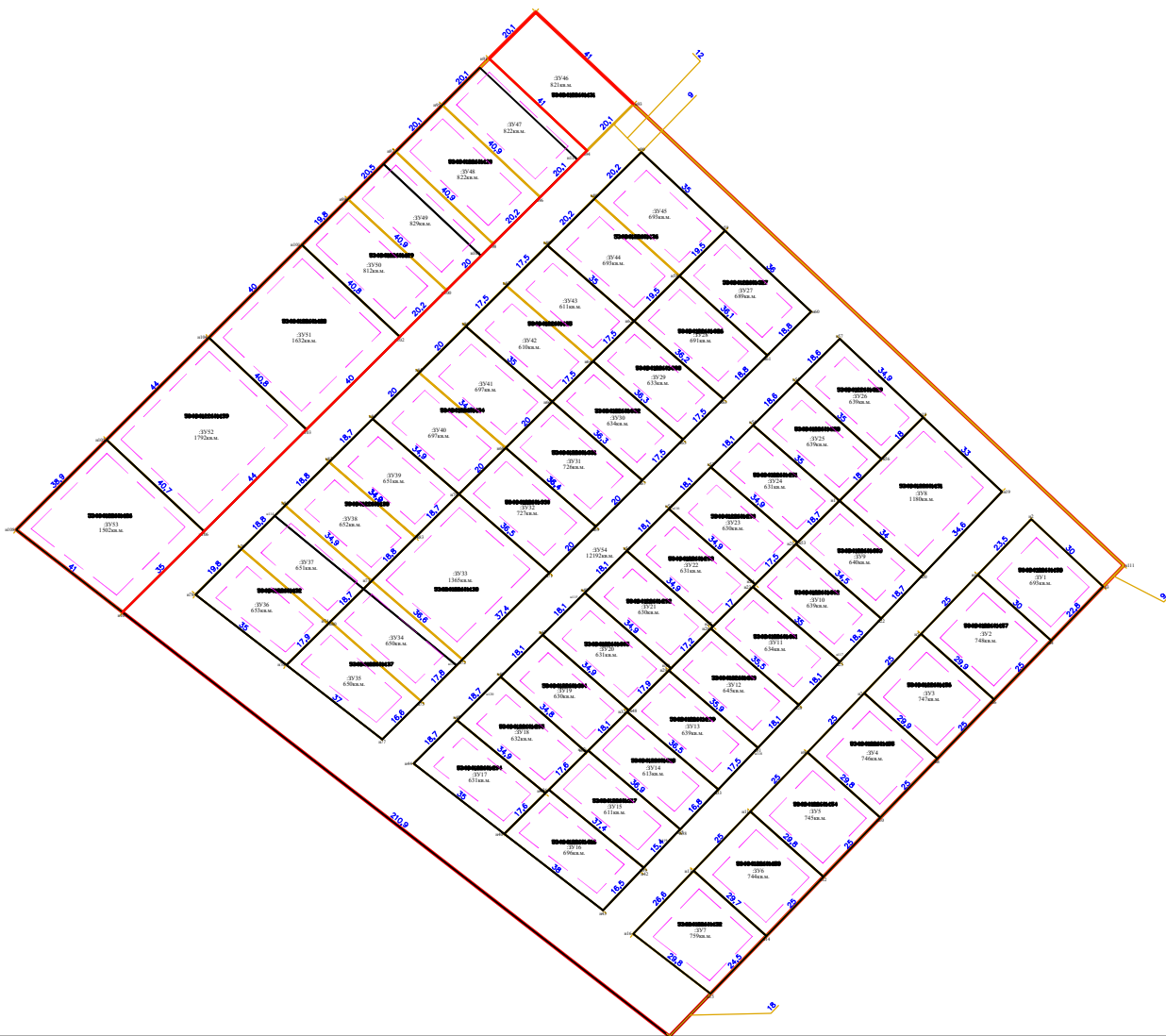
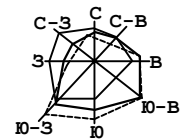
Условные обозначения:

	линия регулирования застройки
	зона индивидуальной жилой застройки
	зона территорий общего пользования
	- граница проектируемой территории;

Изм.	Кол.уч.	Лист	Недок	Подпись	Дата
Разраб.				Ковалев Д. И.	

Проект внесения изменений в документацию по планировке территории земельного участка с кадастровым номером 53:08:0122601:66 в границе населенного пункта д. Глутно

Основная часть	Стадия	Лист	Листов
	П	1	1
Чертеж планировки территории			
М 1:2000			



- - - — граница проектируемой территории;
  - — Красная линия;
  - — граница земельных участков;
  - — линия регулирования застройки
- и16 — обозначение номера точки ЗУ
  - :3У7 — обозначение номера ЗУ
  - 759кв.м. — площадь
  - — границы исходных ЗУ в ЕГРН

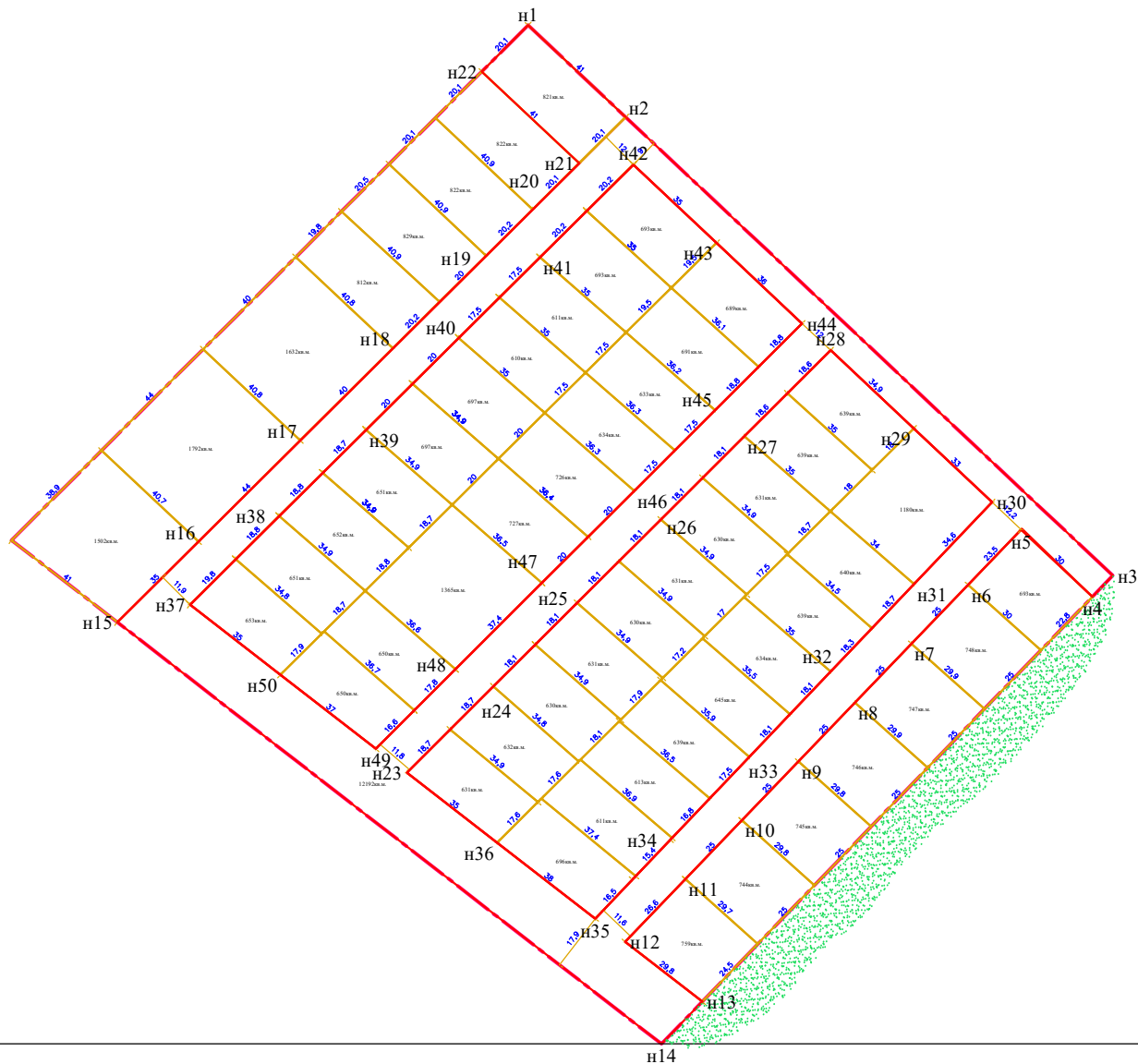
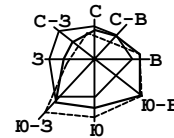
Изм.	Кол.уч	Лист	Недок	Подпись	Дата				
Разраб.	Ковалев Д. И.								

**Проект внесения изменений в документацию по планировке территории земельного участка с кадастровым номером 53:08:0122601:66 в границе населенного пункта д. Глутно**

Проект межевания территории	Стадия	Лист	Листов
	П	1	2

Чертеж межевания территории  
М1:2000





- — граница проектируемой территории;
- — Красная линия;
- — граница земельных участков;

n16 — обозначение номера точки красной линии

12192 кв. м. — площадь

Изм.	Кол.уч	Лист	Недок	Подпись	Дата
Разраб.	Ковалев Д. И.				

Проект внесения изменений в документацию по планировке территории земельного участка с кадастровым номером 53:08:0122601:66 в границе населенного пункта д. Глутно

Проект межевания территории

Чертеж красных линий М1:2000

Стадия	Лист	Листов
П	2	2