







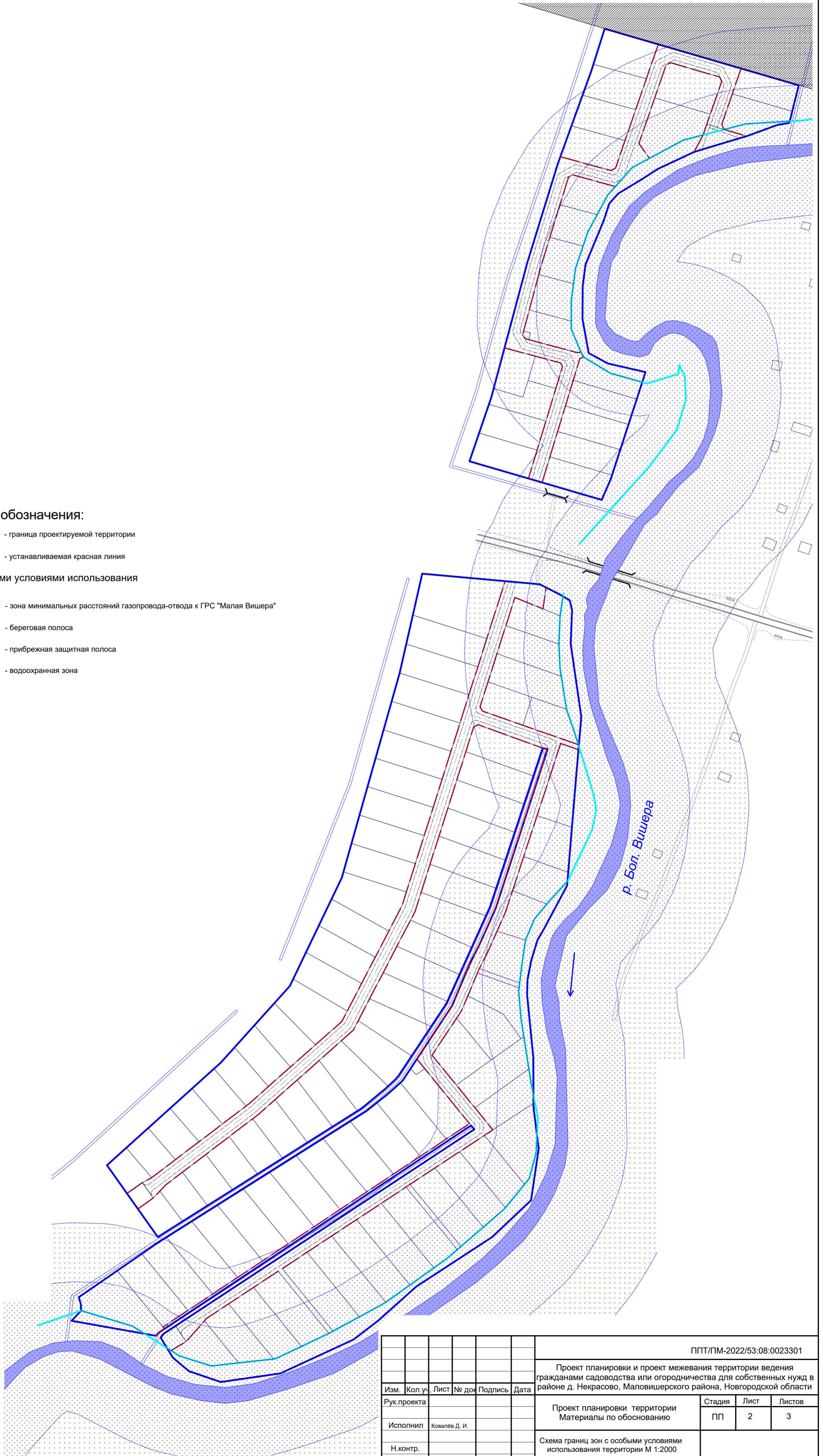
Схема границ зон с особыми условиями использования территории

Условные обозначения:

-  - граница проектируемой территории
-  - устанавливаемая красная линия

Зоны с особыми условиями использования территорий:

-  - зона минимальных расстояний газопровода-отвода к ГРС "Малая Вишера"
-  - береговая полоса
-  - прибрежная защитная полоса
-  - водоохранная зона



						ППТ/ЛПМ-2022/53:08:0023301				
						Проект планировки и проект межевания территории ведения гражданами садоводства или огородничества для собственных нужд в районе д. Некрасово, Маловишерского района, Новгородской области				
Изм.	Кол. у.	Лист	№ док.	Подпись	Дата	Проект планировки территории Материалы по обоснованию		Стадия	Лист	Листов
Рук. проекта								ПП	2	3
Исполнил	Ковалёв Д. И.									
Н.контр.										
Утв.										
						Схема границ зон с особыми условиями использования территории М 1:2000				