










Чертеж границ планируемых и существующих элементов планировочной структуры, красных линий и линий отступа от красных линий

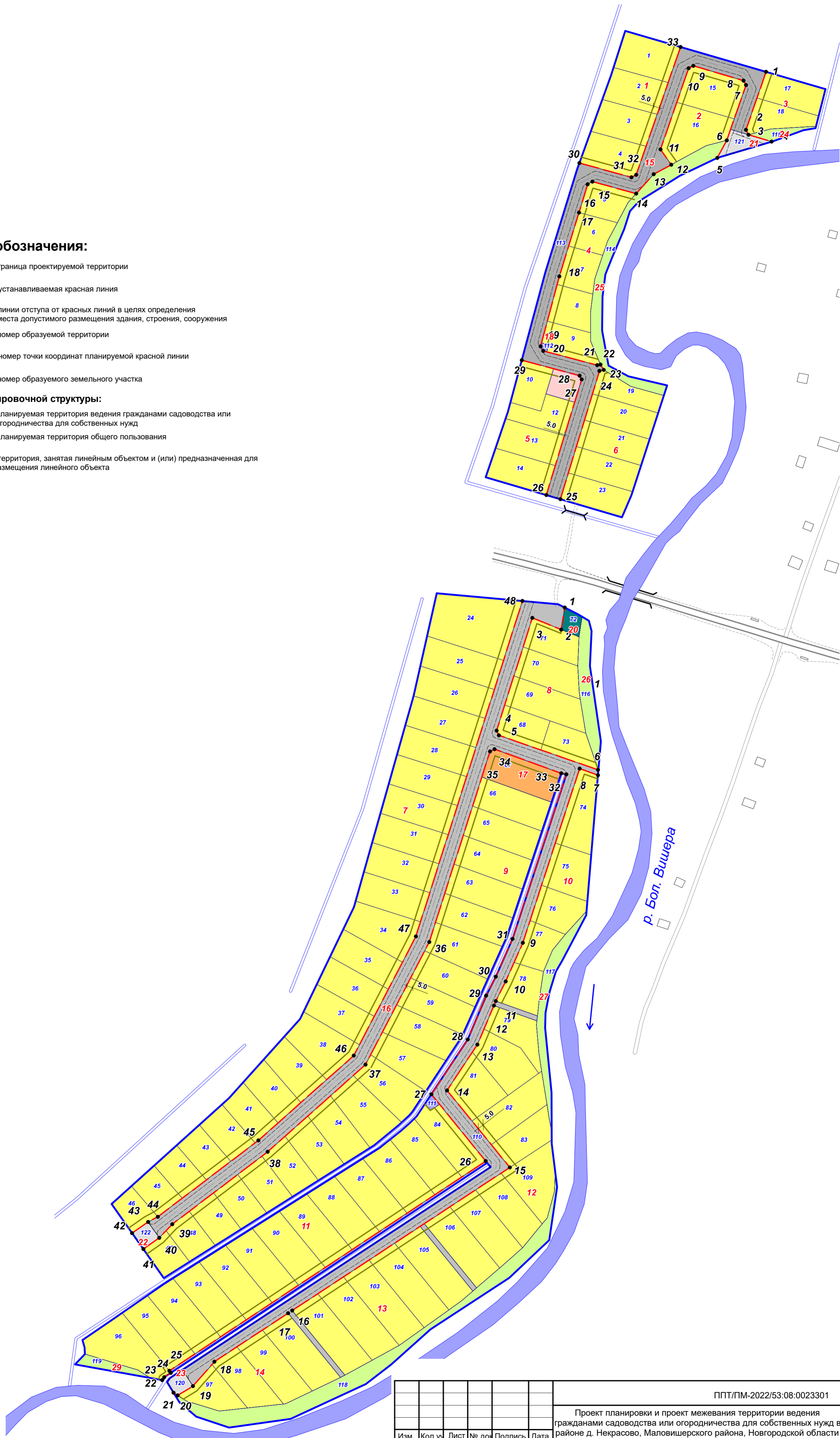


Условные обозначения:

-  - граница проектируемой территории
-  - устанавливаемая красная линия
-  - линии отступа от красных линий в целях определения места допустимого размещения здания, строения, сооружения
-  - номер образуемой территории
-  - номер точки координат планируемой красной линии
-  - номер образуемого земельного участка

Элементы планировочной структуры:

-  - планируемая территория ведения гражданами садоводства или огородничества для собственных нужд
-  - планируемая территория общего пользования
-  - территория, занятая линейным объектом и (или) предназначенная для размещения линейного объекта



						ППТ/ПМ-2022/53:08:0023301				
						Проект планировки и проект межевания территории ведения гражданами садоводства или огородничества для собственных нужд в районе д. Некрасово, Маловишерского района, Новгородской области				
Изм.	Кол.уч.	Лист	№ док	Подпись	Дата	Проект межевания		Стадия	Лист	Листов
Рук.проекта						Основная часть		ПМ	1	2
Исполнил	Ковалёв Д. И.									
Н.контр.										
Утв.										
						Чертеж границ планируемых и существующих элементов планировочной структуры, красных линий и линий отступа от красных линий М 1:2000				